











Tappa
04

ORBETELLO - FRASCATI

km 235

cronotabella

martedì 14 maggio 2019

Quota	Località	Note	Distanze			Orario di passaggio		
			parziali	per-corse	da percorrere	km / h		
						39	41	43
PROVINCIA DI GROSSETO								
3	ORBETELLO	↑ Villaggio di Partenza	8.5			11.15	11.15	11.15
	11 ORBETELLO	↑ km 0	0.0	0.0	235.0	11.30	11.30	11.30
32	Marsiliana	↑ sr.74	12.7	12.7	222.3	11.50	11.49	11.48
	389 Manciano	↑ sr.74	20.1	32.8	202.2	12.22	12.20	12.17
331	Pitigliano	↑ v.Ciacci	18.5	51.3	183.7	12.48	12.44	12.40
PROVINCIA DI VITERBO								
645	Poggio Evangelista	↑ sr.74	12.2	63.5	171.5	13.10	13.05	13.00
602	Latera	↑ Loc. Cantoniera-sr.312	3.2	66.7	168.3	13.14	13.09	13.04
525	Valentano	↑ v.d.Ritiro-sp.13	7.9	74.6	160.4	13.25	13.20	13.14
184	Tuscania	↑ sp.11	19.0	93.6	141.4	13.52	13.45	13.39
180	Svinc. ss.675	↑ sp.11	14.5	108.1	126.9	14.12	14.05	13.57
	Rifornimento/Feed zone: km 109 - 112	↑						
	294 Vetralla	↑ v.Cassia-sr.2	6.8	114.9	120.1	14.24	14.15	14.08
	401 P.L.	↑ sr.2	4.0	118.9	116.1	14.31	14.22	14.14
382	Capranica	↑ sr.2	8.9	127.8	107.2	14.44	14.34	14.26
260	Sutri	↑ sr.2	5.8	133.6	101.4	14.52	14.42	14.33
248	Svinc. di Monterosi	↑ sr.2	9.2	142.8	92.2	15.05	14.54	14.45
PROVINCIA DI ROMA								
192	Svinc. di Campagnano di Roma	↔ dir. Campagnano-sp.10a	5.5	148.3	86.7	15.13	15.02	14.52
214	Autodromo di Vallerunga	↑ sp.10a	2.4	150.7	84.3	15.16	15.06	14.56
284	Campagnano di Roma	↑ v.S.Sebastiano-sp.14a	2.1	152.8	82.2	15.20	15.09	14.59
	P.L.	↑						
274	Morlupo Stazione	↑ sr.3	13.0	165.8	69.2	15.39	15.27	15.16
250	Castelnuovo di Porto	↑ sp.6d	2.3	168.1	66.9	15.42	15.30	15.19
24	Svinc. Dir. Roma Nord -Castelnuovo di Porto	↔ ss.730	8.1	176.2	58.8	15.53	15.40	15.29
24	Monterotondo Scalo	↑ v.De Gasperi	3.7	179.9	55.1	15.58	15.45	15.34
156	Monterotondo	↔ v.Matteotti-sp.22a	3.3	183.2	51.8	16.08	15.55	15.42
	150 Mentana	↑ v.Nomentana	3.5	186.7	48.3	16.13	15.59	15.47
69	Ponte delle Tavole	↔ sp.23/a-v.Fornello	4.5	191.2	43.8	16.20	16.05	15.53
88	Guidonia	↑ sp.27b	5.9	197.1	37.9	16.29	16.15	16.01
53	Villanova	↔ sr.5-sp.51ab	7.4	204.5	30.5	16.39	16.24	16.10
201	Bv. di Galliciano nel Lazio	↔ sp.53b	12.6	217.1	17.9	17.00	16.44	16.29
222	Frascati-ENEA	↑ v.Enrico Fermi	15.7	232.8	2.2	17.25	17.08	16.52
	319 FRASCATI	↑ v.Vittorio Veneto	2.2	235.0	0.0	17.32	17.14	16.57

NOTE:



Traguardo Volante:

km 114.9 Vetralla

km 186.7 Mentana



Rifornimento/Feed zone: km 109 - 112



Gran Premio della Montagna:

km 32.8 - Manciano - m 389 (4ª cat.)



Galleria/Tunnel: km



Passaggio a Livello/Level Crossing: km 118.9 - 164.8

Tappa
04
cronotabella

ORBETELLO - FRASCATI

martedì 14 maggio 2019

km 235

Prov/com	Distanza	Località	DIR	via	km 235
GROSSETO					
Orbetello					
		ORBETELLO	↑	Villaggio di Partenza	
			↑	sfilata cittadina	
		ORBETELLO	↑	sp.128	km 0
			↑	sp.128	
			↗	sr.74	
			↑	sr.74	Loc. Polverosa
Manciano					
			↑	sr.74	
		Marsiliana	↑	sr.74	
			↑	sr.74	
			↑	sr.74	Loc. La Sgrilla
			↑	sr.74	
			↑	sr.74	via Cavalieri di Vittorio Veneto
			↑	sr.74	via Circonvallazione Nord
		Manciano	↖	sr.74	via dell'Imposto
			↗	sr.74	
			↑	sr.74	
Pitigliano					
			↑	sr.74	
			↗	sr.74	
		Pitigliano	↗	sr.74	via Unità d'Italia
			↑	sr.74	via Nicola Ciacci
			↑	sr.74	Loc La Rotta
			↑	sr.74	
VITERBO					
Latera					
		Poggio Evangelista	↑	sp.144	
			↑	sp.144	
		Latera	↑	sr.312	Loc. Cantoniera
			↑	sr.312	
Valentano					
			↑	sr.312	
Capodimonte					
			↑	sr.312	
Valentano					
			↑	sr.312	
			↑	sr.312	via della Villa
		Valentano	↖		via del Ritiro
			↗	sp.8	
			↖	sp.13	
			↑	sp.13	
Piansano					
			↑	sp.13	
			↑	sp.13	via Maternum
			↑	sp.13	viale Santa Lucia
			↑	sp.13	via Roma
		Piansano	↑	sp.13	via Tuscania
			↑	sp.13	
			↗	sp.13	
			↖	sp.13	

Tappa
04
cronotabella

ORBETELLO - FRASCATI

martedì 14 maggio 2019

km 235

Prov/com	Distanza	Località	DIR	via
			↑	sp.13
Tuscania				
			↑	sp.13
		Tuscania	↑	sp.13 strada Piansanese
			↗	sp.2 Piazzale Trieste
			↑	sp.2 vai Fabio Filzi
			↗	sp.11 Strada Vetrallese
			↑	sp.11
Monte Romano				
			↑	sp.11
Viterbo				
		Svinc. ss.675	↑	sp.11 sovrappasso ss.675
Vetralla				
			↑	sp.11 str. Prov. Vetrallese
			↗	ss.2 via Cassia in Fraz. La Botte
		Vetralla	↑	ss.2 via Cassia
			↖	ss.2 via Eugenio IV
			↑	ss.2 via Cassia
		P.L.	↑	ss.2 Loc. Cura
			↑	ss.2
Capranica				
			↑	ss.2 via Cassia
			↑	ss.2 Loc. Querce d'Orlando
			↑	ss.2 via Cassia
			↑	ss.2 viale della Cacciatella
			↑	ss.2 via del Pastura
			↑	ss.2 viale del Vignola
		Capranica	↑	ss.2 viale Nardini
			↖	ss.2 viale Cavalieri di Vittorio Veneto
			↗	ss.2 viale 20 Settembre
			↑	ss.2 via Cassia
Sutri				
			↑	ss.2 via Cassia
		Sutri	↑	ss.2 via Cassia
Nepi				
			↑	ss.2 via Cassia
		Svinc. di Monterosi	↑	ss.2 via Cassia
			↑	ss.2 via Cassia
ROMA				
Campagnano di Roma				
			↑	ss.2 via Cassia
		Svinc. per Campagnano	↗	rampa
			↑	sp.10a via del Pavone
		Autodromo di Vallelunga	↑	sp.10a via del Pavone
			↑	sp.10a via del Pavone
		Campagnano di Roma	↗	sp.10a Piazza Regina Elena
			↖	via della Vittoria
			↗	sp.10a via San Sebastiano
			↖	sp.14a
			↑	sp.14a
Sacrofano				

Tappa
04
cronotabella

ORBETELLO - FRASCATI

martedì 14 maggio 2019

km 235

Prov/com	Distanza	Località	DIR	via	
			↑	sp.14a	
Magliano Romano					
			↑	sp.14a	
Castelnuovo di Porto					
			↑	sp.14a	
Morlupo					
			↑	sp.14a	via Campagnanese
			↑	sp.14a	P.L. (senza sbarre)
		Morlupo Stazione	↗	ss.3	via Flaminia
			↑	ss.3	via Flaminia
Castelnuovo di Porto					
			↑	ss.3	
			↖	sp.6c	via Roma
			↑	sp.6c	via Roma
		Castelnuovo di Porto	↖	sp.6c	via Clarice Colonna
			↗	sp.6c	via Montefiore
			↑	sp.6c	via Montefiore
			↑	sp.6c	
Riano					
			↑	sp.6c	
Castelnuovo di Porto					
			↑	sp.6c	
			↑	sp.6c	sovrappasso Ferrovia
			↑	sp.6c	
			↑	sp.6c	rotatoria con via Tiberina
		Svinc. Dir. Roma Nord -Castelnuo	↑	ss.730	Bretella Salaria
			↑	ss.730	Ponte Fiume Tevere
Monterotondo					
			↑		via Leonardo da Vinci
			↑		rotatoria - via Aniene
			↑		sovrappasso Ferrovia
		Monterotondo Scalo	↑		via Alcide De Gasperi
			↗	sp.25b	via San Martino
			↑		Piazza Santa Marina (contromano)
			↑		via Edmondo Riva (contromano)
			↖		via 4 Novembre
		Monterotondo	↖		via Giacomo Matteotti
			↖		Piazza Roma
			↗		via dei Pini
			↑	sp.22a	viale Bruno Buozzi
Mentana					
			↑	sp.22a	viale Amendola
			↗		via 3 Novembre
		Mentana	↑		via Giacomo Matteotti
			↑	sp.22a	via Nomentana
			↖	sp.29b	via delle Molette
			↑	sp.29b	via delle Molette
Fontenuova					
			↑	sp.29b	via delle Molette
		Ponte delle Tavole	↖	sp.23a	
Sant'Angelo Romano					

Tappa
04
cronotabella

ORBETELLO - FRASCATI

martedì 14 maggio 2019

km 235

Prov/com	Distanza	Località	DIR	via	km 235
			↑	sp.23a	
			↗	sp.33b	via Formello
Guidonia Montecelio					
			↑	sp.33b	via Formello
			↗		via della Pietrara
			↑		via della Pietrara
			↖		rotatoria - via della Pietrara
		Guidonia	↖		rotatoria - via della Pietrara
			↑		rampa innesto sp.27b (contromano)
			↑	sp.27b	
			↑	sp.27b	rotatoria - via Maremmana inferiore
			↑	sp.27b	
		Villanova	↗	ss.636	
Tivoli					
			↖	ss.5	via Tiburtina
			↑	ss.5	Ponte Fiume Aniene
			↗	sp.51a-b	Loc. Ponte Lucano
			↑	sp.51a-b	Sottopasso A24
Roma					
			↑	sp.51a-b	
			↖	sp.49a	Osteria Capannelle
			↗	sp. 51a	via Zagarolese
Galliciano nel Lazio					
			↗	sp. 51a	via Maremmana Seconda
			↑	sp. 51a	Loc. Passerano
			↑	sp. 51a	via di Tivoli
			↑	sp. 51a	Bv. di Galliciano
			↗	sp.53b	
Zagarolo					
			↑	sp.53b	
San Cesareo					
			↑	sp.53b	
			↑	sp.53b	sovrappasso A1
			↑	sp.53b	
			↑	sp.53b	incrocio con Casilina sr.6
Colonna					
			↑		via Roma
			↑		via Frascati
Monte Compatri					
			↑		via Frascati-Colonna
			↑		sottopasso A1 DIR
			↑		via Frascati-Colonna
Monte Porzio Catone					
			↑		via Frascati-Colonna
Frascati					
			↑		via di Colonna
			↗		via di Pietra Porzia
			↑		via di Santa Croce
			↗		via della Cisternole
			↖		via Livio Gratton
		Frascati ENEA-INFN	↖	sp.65b	via Enrico Fermi



Tappa
04
cronotabella

ORBETELLO - FRASCATI

martedì 14 maggio 2019

Prov/com	Distanza	Località	DIR	via	km 235
			↑	sp.65b	sottopasso Ferrovia
			↑	sp.65b	via Enrico Fermi
			↖	ss.215	via Tuscolana
			↗		rotatoria - via Vittorio Veneto
			↑		via Vittorio Veneto
			↖		via Vittorio Veneto (carreggiata contromano)
			↑		via Vittorio Veneto (carreggiata contromano)
		FRASCATI			